
















Dott. Ing. Gianfranco Usai	Progettista incaricato
Dott.ssa Pianif. Elena Brotzu	Collaborazione alla pianificazione
Dott. Geol. Michele A. Ena	Settore geologico
Dott. Nat. Maurizio Medda	Settore ambientale
Dott. Forestale Marco Serra	Settore agronomico
Dott.ssa Lucia Vacca	Settore storico-architettonico
Dott. ing. Italo Frau	Compatibilità idraulica
Dott.ssa Chiara Rosnati	Valutazione ambientale strategica

Zonizzazione

	Zone A	(Centro storico)
	Zone B	(Completamento intensivo)
	Zone B*	(Completamento semi-intensivo)
	Zone C	(Espansione Territoriale)
	Zone PeeP	(Piani edilizi economica popolare)
	Zone D	(Zone industriali)
	Zone G	(Zone cimiteriale e depuratore)
	Zone H	(Area di salvaguardia cimiteriale)
	Zone S1	(Istruzione)
	Zone S2	(Attrezzature d'interesse comune)
	Zone S3	(Spazi pubblici attrezzati)
	Zone S4	(Parcheggi pubblici)
	Zona mineraria	
	Zone F - Turistica	
	Zone E - Agricola	

